

La vallée de Bonnan

Fiche pratique

8


3h15
11 Km

438m
140m

Situation Milhars, à 15 km au Nord-Ouest de Cordes par la D 600

Parking place de la mairie

Balisage jaune



Ne pas oublier

A voir

En chemin

- Milhars : château (13e et 17e), vieux remparts
- sarcophages de la Madeleine
- petit patrimoine, forêt de Grézelles
- cascade
- vallée de Bonnan

Dans la région

- Vaour : commanderie des templiers, dolmen
- gorges de l'Aveyron
- Roussayrolles : église Notre-Dame (édifice gothique du 13e), source, lavoir
- Cordes-sur-Ciel : cité forteresse (13e), bastide remarquable, musées, site classé (remparts, portes, maisons principales, artisanat d'art, jardins,...)
- base de loisirs du Garissou (Les Cabannes)



Circaète Jean-le-Blanc. Dessin P. R.

De grands versants couronnés de corniches calcaires dominent le vallon de Bonnan. Un magnifique amphithéâtre riche de l'opposition entre vertes prairies, versants arides aux sols découpés ou pelouses et chênes tordus du plateau caussenard.

1 De la place de la mairie, traverser la D 600. Monter tout droit direction Combesourbié. À la première patte d'oie à la sortie de Milhars, prendre à droite.

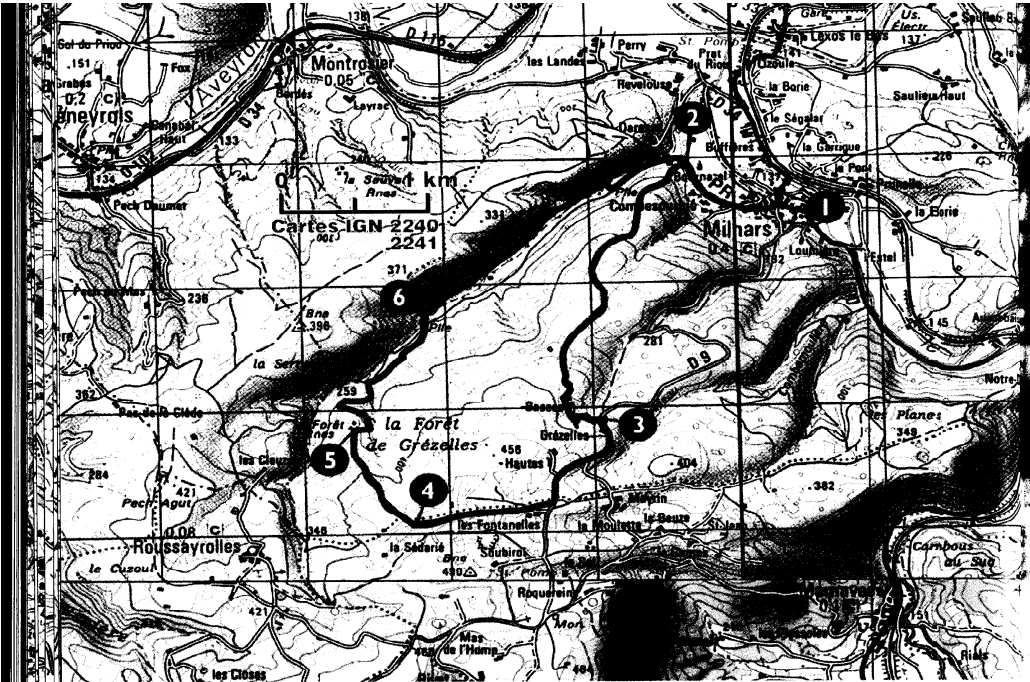
2 En haut de la côte, partir à gauche par le sens interdit. Monter. Sous le captage d'eau, virer à droite. Dans le virage montant à angle droit, ignorer le sentier de gauche. Sur la crête, progresser toujours tout droit. Réfermer le portillon. Traverser Grézelles-Basses.

3 À la patte d'oie, prendre à droite sur le goudron. Aux deux pattes d'oie suivantes, continuer tout droit. Au croisement, choisir le chemin à droite. Aller tout droit. Franchir deux chicanes.

4 En sortie de sous-bois, 15 m après la deuxième chicane, virer à droite (*propriété privée*). Longer la clôture entre deux prairies. Au premier angle intérieur de la lisière de forêt, passer la chicane à droite, puis descendre le chemin tout droit en sous-bois.

5 30 m devant les ruines en bout de crête, plonger dans la pente à droite. Longer la lisière en contrebas vers la gauche, puis partir en sous-bois sur l'étroit sentier ouvert en-dessous des ruines. À la première patte d'oie en sous-bois, continuer tout droit (laisser le sentier descendant sur la droite). À la deuxième patte d'oie en sous-bois, virer en épingle à droite ; 40 m plus bas, franchir la chicane. Poursuivre tout droit. À la patte d'oie sur le large chemin, partir à droite.


6 À la patte d'oie en fond de vallée, prendre à gauche. Traverser aussitôt le ruisseau du Bonnan. À la deuxième patte d'oie après le pont, aller à gauche. Arrivé au goudron, monter à droite. Au croisement **2**, poursuivre en face pour regagner Milhars par l'itinéraire aller.



Une cascade de tuf

En régions karstiques, les eaux d'infiltration provoquent la formation de dolines (dépressions fermées du relief) et autres avens en dissolvant le calcaire. La plupart du temps, elles réapparaissent sous forme de sources vauclusiennes. Un phénomène semblable existe dans la vallée du Bonnan sous la forme d'une cascade pétrifiée.

L'événement se produit en période de



Cascade de Bonnan. Photo TP-CDT 81.

grandes eaux. Celles-ci se déversent en une cascade de tuf (roche non homogène poreuse souvent pulvérulente, ici d'origine sédimentaire) sur une quarantaine de mètres de hauteur pour recouvrir des grèzes (mélange stable de roche et d'argile). Un puits naturel les recueille. Devenues souterraines, elles resurgissent en fontaine vauclusienne au Goup de Fénérols.

La VALLÉE de BONNAN

2 h

Milhars en Toscane

Avec ses cyprès et un peu de soleil, Milhars veut se donner des airs de Toscane. Dans les vieilles ruelles, les chats palabrent en occitan. Par les fenêtres ouvertes s'envolent le bruit des casseroles à l'heure du repas, le chant de l'horloge ou du canari.

Lors des grandes chaleurs, mettez-vous à l'ombre sur le chemin de Bonnan, où flotte l'arôme puissant des fonds de vallée, ceux où fleurissent les ancolies. Des quantités d'autres fleurs jonchent les prairies bien vertes. Le village de La Magdelaine occupait le fond du vallon, au pied de Roussayrolles. Il fut détruit à la Révolution et seule l'église est restée debout jusqu'à notre siècle. On y célébrait le culte jusqu'avant 1914. Tout ce qu'il en reste, c'est un tas de pierres. De gros blocs disséminés dans la forêt rappellent qu'il y avait là un cimetière. Dans un décor pour salamandres, la mémoire des hommes est enfin rendue au monde végétal, aux scolopendres et au lierre. Des manchons de mousse protègent les arbustes des rigueurs de l'hiver.

Cette balade-fraîcheur est nécessaire en été et cascadante au printemps. Si vous venez ici après de fortes pluies, il vaut mieux prévoir des bottes car l'eau coule fort dans le vallon et, au bas du Roque Pépi, jaillit une cascade spectaculaire de 5 m de haut.

APPROCHE

Milhars est à 15 km au nord-ouest de Cordes par la D 600. Laissez votre véhicule à l'ombre sur le parking de la place où l'on joue aux boules.

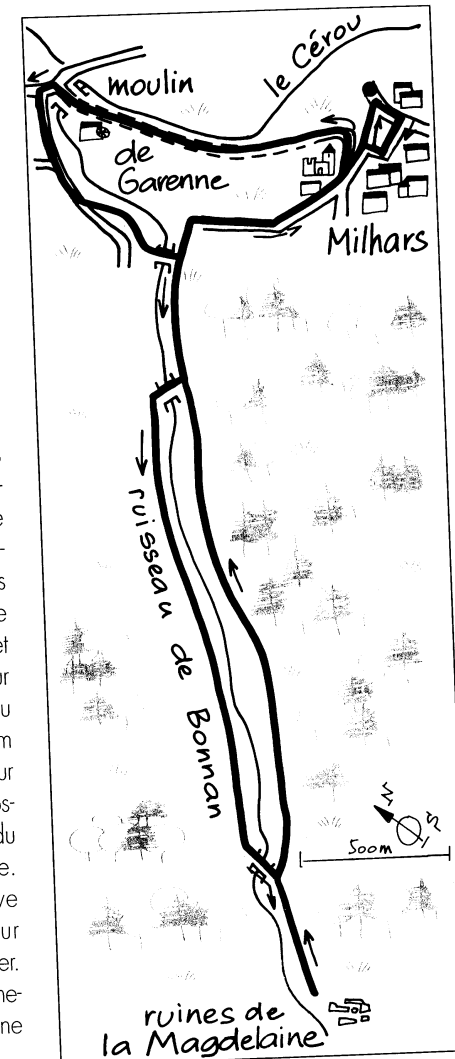


ITINÉRAIRE

Vous marcherez 2 heures en tout.

TRAVERSEZ LA ROUTE, prenez, au niveau de la boulangerie, la direction de Vaour. Après une croix de grès, prenez à droite un chemin bordé de buis : il mène aux remparts. Pour les longer, tournez à gauche. Passez sous la porte du Ravelin, traversez le village et passez sous le château. Dirigez-vous vers le Cérou et le moulin de Garenne. Après un pont et le moulin, vous atteignez la D 34.

Tournez à gauche et encore à gauche sur la route qui part vers le vallon de Bonnan. Au 1^{er} croisement, continuez tout droit. 100 m plus loin, laissez le chemin goudronné pour prendre celui de gauche. Après avoir franchi le ruisseau, rejoignez un chemin de terre qui remonte la vallée ; prenez-le à droite. 400 m plus loin, prenez le chemin de droite, il traverse un pont et suit la vallée rive gauche sur 1 600 m. Vous passez au pied d'une cascade. 200 m plus loin, un pont ramène sur l'autre rive. Aller-retour possible (15 min) aux ruines de la Magdelaine. Descendez la vallée rive droite en empruntant sur 400 m l'itinéraire de l'aller. Au bas de la vallée, le chemin tourne à droite pour une belle arrivée sur Milhars.



MILHARS - LA BONNE VALLÉE

→ Départ du parking, point d'information

Traversez la route entre la boulangerie et la croix en grès. Après 200 m, tournez à droite pour prendre le chemin bordé de buis (point de vue sur le village et le château). Longez les remparts en montant vers la gauche et tournez à droite

à 300 m (placette d'entrée dans le vieux village, site classé). Parcourez le vieux village en décrivant un huit autour du château (porte haute, chemin de ronde, sol de l'hoste, point de vue, porte du Ravelin, foirail, porte basse, remontée au sol de l'hoste).

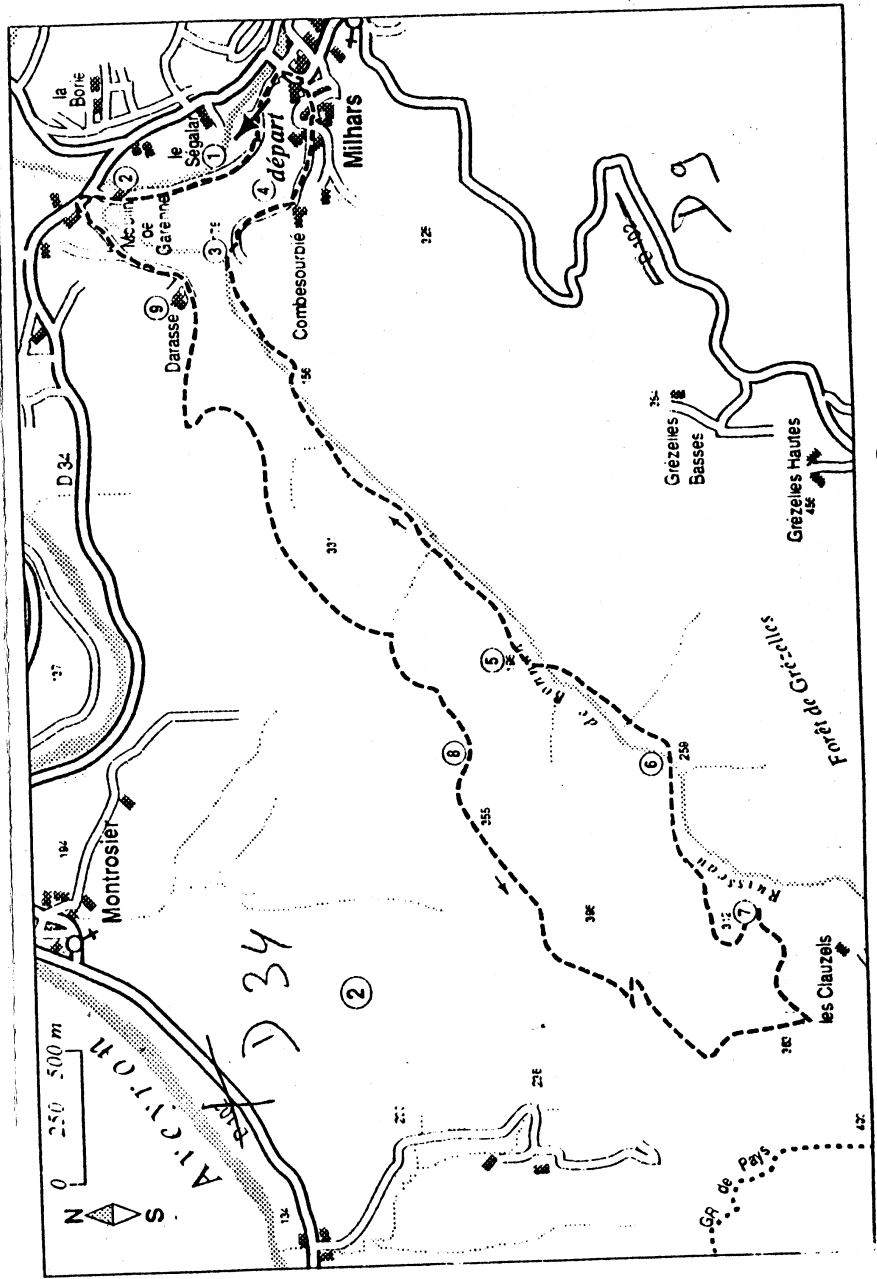
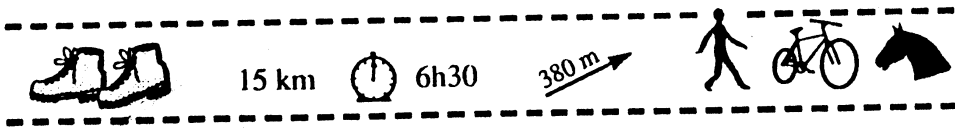
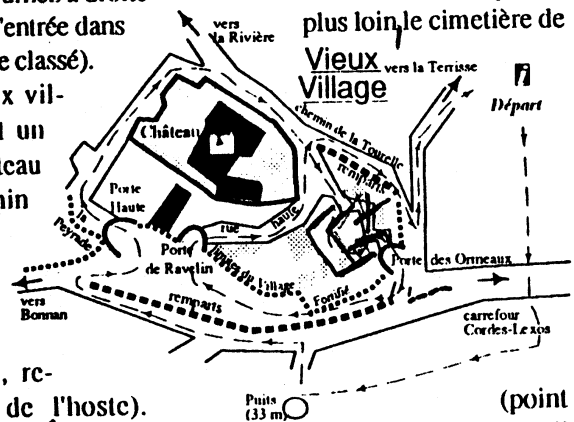
Descendez vers le Cérou en cheminant entre les buis. Au croisement à 200 m, prenez tout droit un chemin ombragé en surplomb des berges (à 30 m en contrebas, vieux lavoir et fontaine). Vous longerez alors un parcours de pêche et un plan d'eau de promenade en barques. Après le moulin de la Garenne, 30 m à

gauche voici l'entrée de la vallée de Bonnan.

Parcourez 800 m de route goudronnée et dans un virage, le petit pont franchi, prenez le chemin de terre à droite (en contrebas, ancien lavoir). Au croisement suivant, prenez à droite, le chemin de terre qui longe le ruisseau. A 1,6 km, vous découvrirez la cascade pétrifiée, puis 900 m

plus loin, le cimetière de la Magdeleine (sarcophages apparents). Sautez le ruisseau, passage entre les buis, le chemin se poursuit en montant vers le plateau de Roussayrolles

(point de vue sur l'ensemble de la vallée). Retour par la crête et le causse 2 km, falaise de Roque Pépi (magnifique point de vue sur l'ensemble de la vallée, en surplomb, altitude 380 m) Continuez de descendre jusqu'au hameau de Darasse (très beau pigeonnier). A 300 m en contrebas, rejoignez la route goudronnée et revenez par le Parc.



Prenez le temps d'admirer : ① le lavoir ② le moulin ③ le lavoir ④ le parc ⑤ la cascade ⑥ le cimetière ⑦ point de vue ⑧ Roque Pépi ⑨ Darasse